



**POLAB**  
Laboratorio Elettromagnetico

**Integrazione a  
Relazione Tecnica**

**RT\_029\_05\_P**



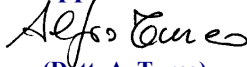
**Piano territoriale  
per l'installazione di Stazioni Radio Base  
per la telefonia mobile  
nel Comune di Modica**

**CLIENTE:** **Comune di Modica**

**COMMESSA:** **CO\_029\_05 del 13/12/05**

**NORME DI  
RIFERIMENTO:** Non Applicabile

E' vietata la riproduzione parziale del presente documento senza l'autorizzazione scritta di *POLAB.S.r.l.*.  
Tutte le pagine del presente documento sono volutamente lasciate in bianco sul retro.

<b>Data</b>  09/11/2006	<b>Stesura</b>  (Dott. M. Citti)	<b>Verifica</b>  (Dott. S. Perna)	<b>Approvazione</b>  (Dott. A. Turco)
-------------------------------	---	---	--

**POLAB S.R.L.**

POLO SCIENTIFICO E TECNOLOGICO

56023 NAVACCHIO CASCINA (PI)

VIA GIUNTINI, 13

Tel. +39-050-754225 - Fax. +39-050-754226

e - mail: [info@polab.it](mailto:info@polab.it)

P. I V A 0 1 5 8 0 1 9 0 5 0 0

## Indice

<b>1 GENERALITÀ.....</b>	<b>3</b>
<b>1.1 Dati del cliente.....</b>	<b>3</b>
<b>1.2 Identificazione area di indagine.....</b>	<b>3</b>
<b>2 SCOPO.....</b>	<b>3</b>
2.1.1 Siti individuati per lo sviluppo dei piani di rete.....	4

## Indice delle tabelle

Tabella 1 Elenco Siti proposti dal Comune .....	4
---	---

## **1 GENERALITÀ**

### **1.1 Dati del cliente**

Cliente: *Comune di Modica*  
Indirizzo: Piazza Principe di Napoli, 17  
97015 Modica (RG)

### **1.2 Identificazione area di indagine**

Territorio Comunale di Modica

## **2 SCOPO**

Scopo del presente documento è quello di fornire delle specificazioni in merito a due localizzazione del piano come esposto nel documento **RT\_029\_05\_P**.

### 2.1.1 Siti individuati per lo sviluppo dei piani di rete

Nella tabella sono indicate le aree utilizzate per lo sviluppo della rete di telefonia mobile: in particolare per i due siti indicati come “Modica centro Spartitraffico (Candidato 1)”, “Modica centro Rotatoria (Ipotesi Alternativa)” e “Marina di Modica spartitraffico Via Verrazzano” nel documento precedente, a causa di refusi di stampa, non risultano presenti rispettivamente gli impianti relativi ai Gestori TIM e VODAFONE (indicati in rosso nella tabella).

Si ritiene utile specificare che tali impianti erano comunque già stati considerati nelle valutazioni di impatto elettromagnetico e nelle previsioni di rete durante la redazione del progetto complessivo.

Nome Zona	Nome aree di ricerca	Impianti previsti
Modica Centro – Parcheggio Protezione civile/Tribunale	Modica Resistenza Area 6	TIM VODAFONE
Modica Centro – Parcheggio	Modica Nazionale	TIM
Modica Centro – Spartitraffico (Candidato 1)	Area 9	VODAFONE
Modica Centro – Rotatoria (Ipotesi alternativa)	Modica Est	TIM
Modica Centro – Spiazzo	Area 4	VODAFONE
Modica Nord – Incrocio stradale 1 (Candidato 1)	Modica Nord	TIM
Modica Nord – Incrocio stradale 2 (Ipotesi alternativa 1)		
Modica Nord – Slargo (Ipotesi alternativa 2)		
Modica Nord – Dirupo Rosso “U Sdurrubbu” (Candidato 1)	Area 1	VODAFONE
Modica Nord – Parcheggio dietro Chiesa di San Giovanni (Ipotesi alternativa 1)		
Modica Nord – Palazzo Denaro Papa (Ipotesi alternativa 2)		
Modica Nord – Macello comunale (Candidato 1)	Modica Centro Area 2	TIM VODAFONE
Modica Nord – Parcheggio (Ipotesi alternativa 1)		
Modica Nord – Area Castello dei Conti (Ipotesi alternativa 2)		
Modica Nord – Cimitero (Candidato 1)	Area 3	VODAFONE
Modica Nord – Piazzale Chiesa Idria (Ipotesi alternativa 1)		
Modica Marina – Spartitraffico	Marina di Modica	TIM
Modica Marina – Spartitraffico via Verrazzano	RG027 Marina di Modica	WIND H3G
	Nuova Torre Faro – M di Modica	VODAFONE
Modica Marina – Slargo incrocio stradale (Candidato 1)	Marina di Modica Bassa	TIM
Modica Marina – Area 2 (ipotesi 2)		
Modica Marina – Area 3 (ipotesi 3)		
Modica Sud – Spartitraffico SS194	Modica SS194 Area 7	TIM VODAFONE
Modica Sud – Spartitraffico (Candidato 1)	Area 8	VODAFONE
Modica Sud – Rotatoria (Ipotesi alternativa)	RG033	WIND
	Polo Commerciale	H3G

Tabella 1 Elenco Siti proposti dal Comune